

**LAPORAN HASIL KEGIATAN  
SURVEY KEBUTUHAN ALAT KELENGKAPAN JALAN  
PADA RUAS JALAN YANG ADA DI KECAMATAN KAPUR IX,  
PANGKALAN KOTO BARU DAN SITUJUAH LIMO NAGARI**



## KATA PENGANTAR

Syukur Alhamdulillah dipanjatkan kepada Allah SWT karena hanya atas Kuasa-nya lah kegiatan Pendataan Inventarisasi dan Kebutuhan Alat Kelengkapan jalan ini dapat terlaksanakan dengan baik, yang mana wujud pengerjaannya dilakukan dalam bentuk Survey Kebutuhan Alat Kelengkapan Jalan tahun 2022.

Dilaksanakannya kegiatan ini dimaksudkan guna guna menunjang terwujudnya jalan raya yang berkeselamatan di ruas jalan yang ada di Kabupaten Lima Puluh Kota meliputi ruas jalan yang ada di kecamatan Kapur IX, Pangkalan Koto Baru, dan Situjuh Limo Nagari. Hasil survey ini diperoleh berdasarkan kondisi kenyataan (*existing*) yang ada di titik lokasi survey sebagaimana yang disajikan didalam laporan ini.

Dari hasil survey yang diperoleh, dapat terlihat Inventarisasi Alat Fasilitas Keselamatan Jalan yang sudah terpasang beserta kondisi dan Alat Fasilitas Keselamatan Jalan yang dibutuhkan guna menunjang jalan raya yang berkeselamatan.

Besar harapan kami, dengan disusunnya buku laporan ini kiranya dapat dipedomani dan dijadikan sebagai acuan oleh instansi terkait dalam rangka menunjang perencanaan, pengaturan, pengendalian terhadap keselamatan pada ruas jalan yang bermuara pada terwujudnya keselamatan akan transportasi darat.

Demikian buku laporan ini kami buat dan sajikan, dengan mengharapkan kritik dan saran guna kesempurnaan laporan ini. Mohon maaf atas segala kekurangan, terima kasih.

Tanjung Pati, Oktober 2022

**KEPALA DINAS PERHUBUNGAN  
KABUPATEN LIMA PULUH KOTA**

**M.DARMAWIJAYA, SH**  
NIP.19690606 200003 1 006

## **A. LATAR BELAKANG**

Seiring berkembangnya zaman, juga diiringi dengan meningkatnya kebutuhan akan transportasi dan akomodasi bagi masyarakat untuk melakukan perpindahan dari suatu tempat ke tempat lain baik untuk tujuan bekerja, sekolah, sosial, wisata dan lain-lain. Dengan meningkatnya kepentingan masyarakat akan kebutuhan transportasi, juga akan menyebabkan meningkatnya resiko kecelakaan di jalan raya yang berdampak terhadap menurunnya jaminan keselamatan bagi penggunanya jalan.

Melihat dari beberapa tahun belakang, sering terjadi kecelakaan transportasi di jalan raya yang disebabkan karena berbagai faktor, baik faktor manusia, sarana, prasarana, maupun lingkungan sekitar.

Dari beberapa kasus kecelakaan transportasi yang terjadi, ditemukan bahwa pada lokasi terjadinya kecelakaan masih kurang didukungnya dengan alat fasilitas keselamatan jalan raya yang memadai. Dari hal tersebut maka perlu ditunjang dengan tersedianya fasilitas jalan yang memadai terutama juga fasilitas keselamatan jalan agar terciptanya jalan yang berkeselamatan bagi pengguna jalan.

Kabupaten Lima Puluh Kota merupakan salah satu kabupaten yang ada di Provinsi Sumatera Barat yang banyak dikunjungi atau dilintasi oleh pengguna transportasi jalan raya. Letak Kabupaten Lima Puluh Kota yang strategis dan juga banyak objek wisata menyebabkan Kabupaten Lima Puluh Kota sering dikunjungi oleh pengguna transportasi jalan raya dengan berbagai tujuan.

Melihat kondisi ruas jalan Kabupaten Lima Puluh Kota yang memiliki geometrik yang tidak datar maka dapat meningkatkan akan resiko kecelekaan transportasi. Maka dari hal tersebut, ruas jalan Kabuapten Lima Puluh Kota harus ditunjang dengan alat fasilitas keselamatan jalan raya yang dapat memeberikan keselamatan bagi pengguna jalan.

Dari hal diatas maka perlu dilakukan kegiatan survey terhadap alat fasilitas keselamatan jalan pada ruas jalan yang ada di Kabupaten Lima Puluh Kota guna menunjang terwujudnya jalan raya yang berkeselamatan di seluruh ruas jalan yang ada di Kabupaten Lima Puluh Kota.

## **B. MAKSUD DAN TUJUAN**

1. Adapun maksud pelaksanaan kegiatan Survey Fasilitas Keselamatan Jalan ini yaitu untuk mengetahui jumlah fasilitas keselamatan jalan yang terpasang dan juga menentukan titik untuk kebutuhan pemasangan fasilitas keselamatan jalan pada ruas yang ada di Kabupaten Lima Puluh Kota
2. Survey ini sebagai bahan analisis terkait dengan kemungkinan rencana pengadaan Alat Fasilitas Keselamatan Jalan untuk ruas jalan yang ada di Kabupaten Lima Puluh Kota agar terwujudnya lalu lintas yang berkeselamatan

### **C. WAKTU PELAKSANAAN DAN LOKASI KEGIATAN**

Kegiatan survey fasilitas keselamatan jalan tersebut dilaksanakan selama 10 hari yang dilaksanakan hari sabtu dan minggu yakni pada tanggal 8 s/d 19 Agustus 2022, dan 5 s/d 14 September 2022. Kegiatan survey tersebut dimulai pada pukul 08.00 WIB sampai dengan selesai. Lokasi pelaksanaan survey yaitu pada ruas jalan yang ada di kabupaten Lima Puluh Kota.

### **D. METODE PELAKSANAAN KEGIATAN**

Kegiatan survey dilakukan dengan cara melakukan penghitungan alat fasilitas keselamatan jalan yang sudah terpasang dan juga menentukan titik lokasi kebutuhan alat fasilitas keselamatan jalan, dengan menyusuri ruas jalan yang ada di Kecamatan Kapur IX, Pangkalan Koto Baru, dan Situjuh Limo Nagari.








**E. HASIL SURVEY**

**KEC. KAPUR IX**

**INVENTARISASI  
RAMBU**

# Kecamatan Kapur IX

## Ruas Jalan Pangkalan Kapur IX - Lubuk Alai

| No | Jenis       |    |     |    |   | Posisi     |      | Koordinat | Foto                                                                                | Kondisi |       |
|----|-------------|----|-----|----|---|------------|------|-----------|-------------------------------------------------------------------------------------|---------|-------|
|    | Tabel Rambu |    |     |    |   | Deliniator | Kiri |           |                                                                                     |         | Kanan |
|    | I           | II | III | IV | V |            |      |           |                                                                                     |         |       |
| 1  | 1i          |    |     |    |   |            | ✓    |           |    | PUDAR   |       |
| 2  | 6c          |    |     |    |   |            | ✓    |           |    | PUDAR   |       |
| 3  |             |    | 6a1 |    |   |            |      | ✓         |   | PUDAR   |       |
| 4  | 1w          |    |     |    |   |            | ✓    |           |  | PUDAR   |       |
| 5  | 1d          |    |     |    |   |            |      | ✓         |  | PUDAR   |       |
| 6  | 8a          |    |     |    |   |            |      | ✓         |  | PUDAR   |       |
| 7  | 2a          |    |     |    |   |            |      | ✓         |  | PUDAR   |       |


## Kecamatan Kapur IX

### Ruas Jalan Pasar Usang M. Paiti - Polsek Kapur IX

| No | Jenis       |    |     |    |   | Posisi        |                  | Koordinat | Foto | Kondisi |                                  |                                                                                   |       |
|----|-------------|----|-----|----|---|---------------|------------------|-----------|------|---------|----------------------------------|-----------------------------------------------------------------------------------|-------|
|    | Tabel Rambu |    |     |    |   | Guardrai<br>I | Cermin<br>Tikung |           |      |         | Deliniator                       | Kiri                                                                              | Kanan |
|    | I           | II | III | IV | V |               |                  |           |      |         |                                  |                                                                                   |       |
| I  | 6c          |    |     |    |   |               |                  |           | ✓    |         | S=0°14'38.09"<br>E=100°33'0.045" |  | PUDAR |

# Kecamatan Kapur IX

## Ruas Jalan Lubuk Alai - Koto Lamo

| No | Jenis       |    |     |    |   | Posisi        |                  | Koordinat | Foto | Kondisi |                            |                                                                                   |       |
|----|-------------|----|-----|----|---|---------------|------------------|-----------|------|---------|----------------------------|-----------------------------------------------------------------------------------|-------|
|    | Tabel Rambu |    |     |    |   | Guardrai<br>I | Cermin<br>Tikung |           |      |         | Deliniator                 | Kiri                                                                              | Kanan |
|    | I           | II | III | IV | V |               |                  |           |      |         |                            |                                                                                   |       |
| 1  | 1b          |    |     |    |   |               |                  |           | ✓    |         | S=0°11'39"<br>E=100°34'35" |  | PUDAR |























**KEC. KAPUR IX**











**KEBUTUHAN  
RAMBU**











# Kecamatan Kapur IX











## Ruas Jalan Pangkalan Kapur IX - Lubuk Alai











| No | Tabel Rambu |    |     |    |   | Jenis     |               |            | Posisi |       | Koordinat                 | Foto                                                                                | Keterangan                                                  |
|----|-------------|----|-----|----|---|-----------|---------------|------------|--------|-------|---------------------------|-------------------------------------------------------------------------------------|-------------------------------------------------------------|
|    | I           | II | III | IV | V | Guardrail | Cernin Tikung | Deliniator | Kiri   | Kanan |                           |                                                                                     |                                                             |
| 1  | 1m          |    |     |    |   |           |               |            | ✓      |       | S=0°9'21"<br>E=100°36'44" |    | Peringatan Penyempitan Badan Jalan di Bagian Kiri dan Kanan |
| 2  | 1n          |    |     |    |   |           |               |            |        | ✓     | S=0°9'22"<br>E=100°36'44" |    | Peringatan Pelebaran Badan Jalan di Bagian Kiri dan Kanan   |
| 3  | 1d          |    |     |    |   |           |               |            | ✓      |       | S=0°9'22"<br>E=100°36'41" |    | Peringatan Tikungan Ganda dengan Tikungan Pertama ke Kanan  |
| 4  | 1d          |    |     |    |   |           |               |            |        | ✓     | S=0°9'33"<br>E=100°36'36" |    | Peringatan Tikungan Ganda dengan Tikungan Pertama ke Kanan  |
| 5  | 1c          |    |     |    |   |           |               |            | ✓      |       | S=0°9'33"<br>E=100°36'36" |  | Peringatan Tikungan Ganda dengan Tikungan Pertama ke Kiri   |
| 6  | 1c          |    |     |    |   |           |               |            |        | ✓     | S=0°9'35"<br>E=100°36'31" |  | Peringatan Tikungan Ganda dengan Tikungan Pertama ke Kiri   |
| 7  | 1b          |    |     |    |   |           |               |            | ✓      |       | S=0°9'38"<br>E=100°36'25" |  | Peringatan Tikungan ke Kanan                                |
| 8  | 1a          |    |     |    |   |           |               |            |        | ✓     | S=0°9'43"<br>E=100°36'22" |  | Peringatan Tikungan ke Kiri                                 |
| 9  | 1c          |    |     |    |   |           |               |            | ✓      |       | S=0°10'1"<br>E=100°36'13" |  | Peringatan Tikungan Ganda dengan Tikungan Pertama ke Kiri   |
| 10 | 1c          |    |     |    |   |           |               |            |        | ✓     | S=0°10'5"<br>E=100°36'9"  |  | Peringatan Tikungan Ganda dengan Tikungan Pertama ke Kiri   |











|    |    |  |  |  |  |  |   |                                                |                                                                                     |                                                            |
|----|----|--|--|--|--|--|---|------------------------------------------------|-------------------------------------------------------------------------------------|------------------------------------------------------------|
| 11 | 2a |  |  |  |  |  | ✓ | $S=0^{\circ}10'5''$<br>$E=100^{\circ}36'9''$   |    | Peringatan Turunan Landai                                  |
| 12 | 1c |  |  |  |  |  | ✓ | $S=0^{\circ}10'6''$<br>$E=100^{\circ}36'9''$   |    | Peringatan Tikungan Ganda dengan Tikungan Pertama ke Kiri  |
| 13 | 1c |  |  |  |  |  | ✓ | $S=0^{\circ}10'10''$<br>$E=100^{\circ}36'5''$  |    | Peringatan Tikungan Ganda dengan Tikungan Pertama ke Kiri  |
| 14 | 2c |  |  |  |  |  | ✓ | $S=0^{\circ}10'10''$<br>$E=100^{\circ}36'5''$  |    | Peringatan Tanjakan Landai                                 |
| 15 | 1b |  |  |  |  |  | ✓ | $S=0^{\circ}10'15''$<br>$E=100^{\circ}35'44''$ |   | Peringatan Tikungan ke Kanan                               |
| 16 | 1a |  |  |  |  |  | ✓ | $S=0^{\circ}10'21''$<br>$E=100^{\circ}35'41''$ |  | Peringatan Tikungan ke Kiri                                |
| 17 | 1b |  |  |  |  |  | ✓ | $S=0^{\circ}10'23''$<br>$E=100^{\circ}35'41''$ |  | Peringatan Tikungan ke Kanan                               |
| 18 | 2a |  |  |  |  |  | ✓ | $S=0^{\circ}10'23''$<br>$E=100^{\circ}35'41''$ |  | Peringatan Turunan Landai                                  |
| 19 | 1i |  |  |  |  |  | ✓ | $S=0^{\circ}10'22''$<br>$E=100^{\circ}35'45''$ |  | Peringatan Banyak Tikungan dengan Tikungan Pertama ke Kiri |
| 20 | 2c |  |  |  |  |  | ✓ | $S=0^{\circ}10'42''$<br>$E=100^{\circ}35'52''$ |  | Peringatan Tanjakan Landai                                 |

|    |     |     |  |  |  |  |   |                            |                                                                                     |                                                                         |
|----|-----|-----|--|--|--|--|---|----------------------------|-------------------------------------------------------------------------------------|-------------------------------------------------------------------------|
| 21 | 1i  |     |  |  |  |  | ✓ | S=0°10'42"<br>E=100°35'52" |    | Peringatan Banyak Tikungan dengan Tikungan Pertama ke Kiri              |
| 22 | 2c  |     |  |  |  |  | ✓ | S=0°10'46"<br>E=100°35'48" |    | Peringatan Tanjakan Landai                                              |
| 23 | 1a  |     |  |  |  |  | ✓ | S=0°10'46"<br>E=100°35'48" |    | Peringatan Tikungan ke Kiri                                             |
| 24 |     | 6a1 |  |  |  |  | ✓ | S=0°10'46"<br>E=100°35'48" |    | Petunjuk Lokasi Masjid                                                  |
| 25 |     | 6a1 |  |  |  |  | ✓ | S=0°10'47"<br>E=100°35'46" |   | Petunjuk Lokasi Masjid                                                  |
| 26 |     | 6f1 |  |  |  |  | ✓ | S=0°10'48"<br>E=100°35'44" |  | Petunjuk Lokasi Sekolah                                                 |
| 27 | 4b9 |     |  |  |  |  | ✓ | S=0°10'47"<br>E=100°35'43" |  | Peringatan Persimpangan Tiga Sisi Kanan (Ditempatkan pada Lengan Minor) |
| 28 | 2a  |     |  |  |  |  | ✓ | S=0°10'47"<br>E=100°35'42" |  | Peringatan Turunan Landai                                               |
| 29 | 1b  |     |  |  |  |  | ✓ | S=0°10'47"<br>E=100°35'42" |  | Peringatan Tikungan ke Kanan                                            |
| 30 | 4b8 |     |  |  |  |  | ✓ | S=0°10'47"<br>E=100°35'42" |  | Peringatan Persimpangan Tiga Sisi Kiri (Ditempatkan pada Lengan Minor)  |











|    |    |  |  |  |  |  |  |   |                            |                                                                                     |                                                             |
|----|----|--|--|--|--|--|--|---|----------------------------|-------------------------------------------------------------------------------------|-------------------------------------------------------------|
| 31 |    |  |  |  |  |  |  | ✓ | S=0°10'47"<br>E=100°35'35" |    | Petunjuk Lokasi Sekolah                                     |
| 32 | 2a |  |  |  |  |  |  | ✓ | S=0°10'47"<br>E=100°35'35" |    | Peringatan Turunan Landai                                   |
| 33 | 2c |  |  |  |  |  |  | ✓ | S=0°10'56"<br>E=100°35'23" |    | Peringatan Tanjakan Landai                                  |
| 34 | 1d |  |  |  |  |  |  | ✓ | S=0°10'56"<br>E=100°35'22" |    | Peringatan Tikungan Ganda dengan Tikungan Pertama ke Kanan  |
| 35 | 1r |  |  |  |  |  |  | ✓ | S=0°10'58"<br>E=100°35'20" |   | Peringatan Pelebaran Badan Jalan di Bagian Kanan            |
| 36 | 1o |  |  |  |  |  |  | ✓ | S=0°11'0"<br>E=100°35'19"  |  | Peringatan Penyempitan Badan Jalan di Bagian Kiri           |
| 37 | 1d |  |  |  |  |  |  | ✓ | S=0°11'0"<br>E=100°35'19"  |  | Peringatan Tikungan Ganda dengan Tikungan Pertama ke Kanan  |
| 38 | 1m |  |  |  |  |  |  | ✓ | S=0°11'2"<br>E=100°35'17"  |  | Peringatan Penyempitan Badan Jalan di Bagian Kiri dan Kanan |
| 39 | 1n |  |  |  |  |  |  | ✓ | S=0°11'4"<br>E=100°35'16"  |  | Peringatan Pelebaran Badan Jalan di Bagian Kiri dan Kanan   |
| 40 | 1c |  |  |  |  |  |  | ✓ | S=0°11'6"<br>E=100°35'13"  |  | Peringatan Tikungan Ganda dengan Tikungan Pertama ke Kiri   |











|    |     |    |  |  |  |  |   |                         |                                                                                     |                                                                         |
|----|-----|----|--|--|--|--|---|-------------------------|-------------------------------------------------------------------------------------|-------------------------------------------------------------------------|
| 41 | 1c  |    |  |  |  |  | ✓ | S=0°11'8" E=100°35'9"   |    | Peringatan Tikungan Ganda dengan Tikungan Pertama ke Kiri               |
| 42 | 4b9 |    |  |  |  |  | ✓ | S=0°11'12" E=100°35'7"  |    | Peringatan Persimpangan Tiga Sisi Kanan (Ditempatkan pada Lengan Minor) |
| 43 | 4b8 |    |  |  |  |  | ✓ | S=0°11'14" E=100°35'7"  |    | Peringatan Persimpangan Tiga Sisi Kiri (Ditempatkan pada Lengan Minor)  |
| 44 | 1w  |    |  |  |  |  | ✓ | S=0°11'35" E=100°34'49" |    | Peringatan Jembatan                                                     |
| 45 | 6c  |    |  |  |  |  | ✓ | S=0°11'35" E=100°34'49" |    | Peringatan Banyak Lalu Lintas Pejalan Kaki Anak-anak                    |
| 46 | 1w  |    |  |  |  |  | ✓ | S=0°11'37" E=100°34'47" |  | Peringatan Jembatan                                                     |
| 47 |     | 1b |  |  |  |  | ✓ | S=0°11'42" E=100°34'38" |  | Pendahulu Petunjuk Jurusan yang Menunjukkan Jurusan yang Dituju         |
| 48 |     | 1b |  |  |  |  | ✓ | S=0°11'43" E=100°34'38" |  | Pendahulu Petunjuk Jurusan yang Menunjukkan Jurusan yang Dituju         |
| 49 | 1a  |    |  |  |  |  | ✓ | S=0°11'51" E=100°34'32" |  | Peringatan Tikungan ke Kiri                                             |
| 50 | 1b  |    |  |  |  |  | ✓ | S=0°11'54" E=100°34'30" |  | Peringatan Tikungan ke Kanan                                            |











| No | Jenis       |    |     |    |   | Guardrail | Cermin Tikung | Beliniasi | Posisi |       | Koordinat                  | Foto                                                                                | Keterangan                                                 |
|----|-------------|----|-----|----|---|-----------|---------------|-----------|--------|-------|----------------------------|-------------------------------------------------------------------------------------|------------------------------------------------------------|
|    | Tabel Rambu |    |     |    |   |           |               |           | Kiri   | Kanan |                            |                                                                                     |                                                            |
|    | I           | II | III | IV | V |           |               |           |        |       |                            |                                                                                     |                                                            |
| 51 | 1d          |    |     |    |   |           |               |           | ✓      |       | S=0°11'58"<br>E=100°34'22" |    | Peringatan Tikungan Ganda dengan Tikungan Pertama ke Kanan |
| 52 | 1d          |    |     |    |   |           |               |           | ✓      |       | S=0°12'3"<br>E=100°34'21"  |    | Peringatan Tikungan Ganda dengan Tikungan Pertama ke Kanan |
| 53 | 2c          |    |     |    |   |           |               |           | ✓      |       | S=0°12'3"<br>E=100°34'20"  |    | Peringatan Tanjakan Landai                                 |
| 54 | 2a          |    |     |    |   |           |               |           | ✓      |       | S=0°12'6"<br>E=100°34'19"  |    | Peringatan Turunan Landai                                  |
| 55 | 2a          |    |     |    |   |           |               |           | ✓      |       | S=0°12'6"<br>E=100°34'19"  |   | Peringatan Turunan Landai                                  |
| 56 | 2c          |    |     |    |   |           |               |           | ✓      |       | S=0°12'7"<br>E=100°34'19"  |  | Peringatan Tanjakan Landai                                 |
| 57 | 1w          |    |     |    |   |           |               |           | ✓      |       | S=0°12'10"<br>E=100°34'17" |  | Peringatan Jembatan                                        |
| 58 | 1w          |    |     |    |   |           |               |           | ✓      |       | S=0°12'11"<br>E=100°34'16" |  | Peringatan Jembatan                                        |
| 59 | 1d          |    |     |    |   |           |               |           | ✓      |       | S=0°12'18"<br>E=100°34'9"  |  | Peringatan Tikungan Ganda dengan Tikungan Pertama ke Kanan |
| 60 | 1d          |    |     |    |   |           |               |           | ✓      |       | S=0°12'23"<br>E=100°34'8"  |  | Peringatan Tikungan Ganda dengan Tikungan Pertama ke Kanan |











|    |    |  |  |  |  |  |  |  |   |                            |                                                                                     |                                                           |
|----|----|--|--|--|--|--|--|--|---|----------------------------|-------------------------------------------------------------------------------------|-----------------------------------------------------------|
| 61 | 1c |  |  |  |  |  |  |  | ✓ | S=0°12'38"<br>E=100°34'3"  |    | Peringatan Tikungan Ganda dengan Tikungan Pertama ke Kiri |
| 62 | 1w |  |  |  |  |  |  |  | ✓ | S=0°12'38"<br>E=100°34'3"  |    | Peringatan Jembatan                                       |
| 63 | 1w |  |  |  |  |  |  |  | ✓ | S=0°12'40"<br>E=100°34'3"  |    | Peringatan Jembatan                                       |
| 64 | 1c |  |  |  |  |  |  |  | ✓ | S=0°12'41"<br>E=100°34'3"  |    | Peringatan Tikungan Ganda dengan Tikungan Pertama ke Kiri |
| 65 | 2c |  |  |  |  |  |  |  | ✓ | S=0°12'51"<br>E=100°33'59" |   | Peringatan Tanjakan Landai                                |
| 66 | 2a |  |  |  |  |  |  |  | ✓ | S=0°12'53"<br>E=100°33'56" |  | Peringatan Turunan Landai                                 |
| 67 | 2a |  |  |  |  |  |  |  | ✓ | S=0°12'56"<br>E=100°33'50" |  | Peringatan Turunan Landai                                 |
| 68 | 1b |  |  |  |  |  |  |  | ✓ | S=0°12'59"<br>E=100°33'49" |  | Peringatan Tikungan ke Kanan                              |
| 69 | 2c |  |  |  |  |  |  |  | ✓ | S=0°12'59"<br>E=100°33'49" |  | Peringatan Tanjakan Landai                                |
| 70 | 1a |  |  |  |  |  |  |  | ✓ | S=0°12'59"<br>E=100°33'49" |  | Peringatan Tikungan ke Kiri                               |























|    |    |  |  |  |  |   |  |  |   |                            |                                                                                     |                                                           |
|----|----|--|--|--|--|---|--|--|---|----------------------------|-------------------------------------------------------------------------------------|-----------------------------------------------------------|
| 71 | 1w |  |  |  |  |   |  |  | ✓ | S=0°13'8"<br>E=100°33'54"  |    | Peringatan Jembatan                                       |
| 72 | 1w |  |  |  |  |   |  |  | ✓ | S=0°13'10"<br>E=100°33'55" |    | Peringatan Jembatan                                       |
| 73 | 1b |  |  |  |  |   |  |  | ✓ | S=0°13'19"<br>E=100°33'55" |    | Peringatan Tikungan ke Kanan                              |
| 74 | 1a |  |  |  |  |   |  |  | ✓ | S=0°13'21"<br>E=100°33'56" |    | Peringatan Tikungan ke Kiri                               |
| 75 | 1c |  |  |  |  |   |  |  | ✓ | S=0°13'25"<br>E=100°33'57" |   | Peringatan Tikungan Ganda dengan Tikungan Pertama ke Kiri |
| 76 | 1c |  |  |  |  |   |  |  | ✓ | S=0°13'31"<br>E=100°33'56" |  | Peringatan Tikungan Ganda dengan Tikungan Pertama ke Kiri |
| 77 | 1b |  |  |  |  |   |  |  | ✓ | S=0°13'35"<br>E=100°33'57" |  | Peringatan Tikungan ke Kanan                              |
| 78 | 1a |  |  |  |  |   |  |  | ✓ | S=0°13'41"<br>E=100°33'58" |  | Peringatan Tikungan ke Kiri                               |
| 79 |    |  |  |  |  | ✓ |  |  | ✓ | S=0°13'42"<br>E=100°33'58" |  |                                                           |
| 80 | 1b |  |  |  |  |   |  |  | ✓ | S=0°13'44"<br>E=100°33'57" |  | Peringatan Tikungan ke Kanan                              |











|    |    |  |  |  |  |   |  |   |                            |                                                                                    |                                                                                     |                              |
|----|----|--|--|--|--|---|--|---|----------------------------|------------------------------------------------------------------------------------|-------------------------------------------------------------------------------------|------------------------------|
| 81 | 2c |  |  |  |  |   |  |   | ✓                          | S=0°13'48"<br>E=100°33'53"                                                         |    | Peringatan Tanjakan Landai   |
| 82 | 1b |  |  |  |  |   |  |   | ✓                          | S=0°13'50"<br>E=100°33'51"                                                         |    | Peringatan Tikungan ke Kanan |
| 83 | 1a |  |  |  |  |   |  |   | ✓                          | S=0°13'53"<br>E=100°33'50"                                                         |    | Peringatan Tikungan ke Kiri  |
| 84 | 2a |  |  |  |  |   |  |   | ✓                          | S=0°13'54"<br>E=100°33'50"                                                         |    | Peringatan Turunan Landai    |
| 85 |    |  |  |  |  | ✓ |  | ✓ | S=0°13'53"<br>E=100°33'50" |  | Cermin Tikung                                                                       |                              |
| 86 | 2a |  |  |  |  |   |  |   | ✓                          | S=0°14'9"<br>E=100°33'54"                                                          |  | Peringatan Turunan Landai    |
| 87 | 2c |  |  |  |  |   |  |   | ✓                          | S=0°14'15"<br>E=100°33'54"                                                         |  | Peringatan Tanjakan Landai   |
| 88 | 1w |  |  |  |  |   |  |   | ✓                          | S=0°14'19"<br>E=100°33'51"                                                         |  | Peringatan Jembatan          |
| 89 | 1w |  |  |  |  |   |  |   | ✓                          | S=0°14'20"<br>E=100°33'49"                                                         |  | Peringatan Jembatan          |
| 90 | 1a |  |  |  |  |   |  |   | ✓                          | S=0°14'23"<br>E=100°33'39"                                                         |  | Peringatan Tikungan ke Kiri  |











|     |     |  |  |     |  |  |  |  |   |                            |                                                                                     |                                                                          |
|-----|-----|--|--|-----|--|--|--|--|---|----------------------------|-------------------------------------------------------------------------------------|--------------------------------------------------------------------------|
| 91  | 1b  |  |  |     |  |  |  |  | ✓ | S=0°14'23"<br>E=100°33'37" |    | Peringatan Tikungan ke Kanan                                             |
| 92  | 1d  |  |  |     |  |  |  |  | ✓ | S=0°14'21"<br>E=100°33'32" |    | Peringatan Tikungan Ganda dengan Tikungan Pertama ke Kanan               |
| 93  | 1d  |  |  |     |  |  |  |  | ✓ | S=0°14'20"<br>E=100°33'28" |    | Peringatan Tikungan Ganda dengan Tikungan Pertama ke Kanan               |
| 94  |     |  |  | 6f1 |  |  |  |  | ✓ | S=0°14'20"<br>E=100°33'25" |    | Petunjuk Lokasi Sekolah                                                  |
| 95  | 6c  |  |  |     |  |  |  |  | ✓ | S=0°14'20"<br>E=100°33'25" |    | Peringatan Banyak Lalu Lintas Pejalan Kaki Anak-anak                     |
| 96  |     |  |  | 6f1 |  |  |  |  | ✓ | S=0°14'19"<br>E=100°33'20" |  | Petunjuk Lokasi Sekolah                                                  |
| 97  |     |  |  | 6f1 |  |  |  |  | ✓ | S=0°14'18"<br>E=100°33'15" |  | Petunjuk Lokasi Sekolah                                                  |
| 98  |     |  |  | 6f1 |  |  |  |  | ✓ | S=0°14'17"<br>E=100°33'12" |  | Petunjuk Lokasi Sekolah                                                  |
| 99  | 6c  |  |  |     |  |  |  |  | ✓ | S=0°14'17"<br>E=100°33'11" |  | Peringatan Banyak Lalu Lintas Pejalan Kaki Anak-anak                     |
| 100 | 4b4 |  |  |     |  |  |  |  | ✓ | S=0°14'18"<br>E=100°33'5"  |  | Peringatan Persimpangan Tiga Serong Kiri (Ditempatkan pada Lengan Minor) |

| No  | Jenis       |    |     |    |   | Guardrail | Cermin Tikung | Beliniato | Posisi |       | Koordinat               | Foto                                                                                 | Keterangan                                                         |
|-----|-------------|----|-----|----|---|-----------|---------------|-----------|--------|-------|-------------------------|--------------------------------------------------------------------------------------|--------------------------------------------------------------------|
|     | Tabel Rambu |    |     |    |   |           |               |           | Kiri   | Kanan |                         |                                                                                      |                                                                    |
|     | I           | II | III | IV | V |           |               |           |        |       |                         |                                                                                      |                                                                    |
| 101 | 4b13        |    |     |    |   |           |               |           |        | ✓     | S=0°14'20" E=100°33'3"  |    | Peringatan Persimpangan Tiga Serong Kanan                          |
| 102 | 1a          |    |     |    |   |           |               |           | ✓      |       | S=0°14'21" E=100°33'4"  |    | Peringatan Tikungan ke Kiri                                        |
| 103 | 1b          |    |     |    |   |           |               |           |        | ✓     | S=0°14'22" E=100°33'2"  |    | Peringatan Tikungan ke Kanan                                       |
| 104 | 1b          |    |     |    |   |           |               |           | ✓      |       | S=0°14'22" E=100°32'54" |    | Peringatan Tikungan ke Kanan                                       |
| 105 | 1b          |    |     |    |   |           |               |           | ✓      |       | S=0°14'24" E=100°32'52" |   | Peringatan Tikungan ke Kanan                                       |
| 106 | 1a          |    |     |    |   |           |               |           | ✓      |       | S=0°14'25" E=100°32'49" |  | Peringatan Tikungan ke Kiri                                        |
| 107 | 1w          |    |     |    |   |           |               |           | ✓      |       | S=0°14'25" E=100°32'49" |  | Peringatan Jembatan                                                |
| 108 | 2c          |    |     |    |   |           |               |           | ✓      |       | S=0°14'25" E=100°32'49" |  | Peringatan Tanjakan Landai                                         |
| 109 | 2a          |    |     |    |   |           |               |           | ✓      |       | S=0°14'30" E=100°32'51" |  | Peringatan Turunan Landai                                          |
| 110 | 4b1         |    |     |    |   |           |               |           | ✓      |       | S=0°14'32" E=100°32'51" |  | Peringatan Simpang Empat Prioritas (Ditempatkan pada Lengan Minor) |






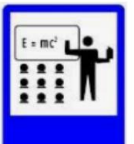




|     |     |  |  |     |  |  |  |  |   |                            |                                                                                      |                                                                         |
|-----|-----|--|--|-----|--|--|--|--|---|----------------------------|--------------------------------------------------------------------------------------|-------------------------------------------------------------------------|
| 111 | 4b1 |  |  |     |  |  |  |  | ✓ | S=0°14'34"<br>E=100°32'52" |    | Peringatan Simbang Empat Prioritas (Ditempatkan pada Lengan Minor)      |
| 112 |     |  |  | 1b  |  |  |  |  | ✓ | S=0°14'36"<br>E=100°32'52" |    | Pendahulu Petunjuk Jurusan yang Menunjukkan Jurusan yang Dituju         |
| 113 |     |  |  | 1b  |  |  |  |  | ✓ | S=0°14'41"<br>E=100°32'53" |    | Pendahulu Petunjuk Jurusan yang Menunjukkan Jurusan yang Dituju         |
| 114 |     |  |  | 6a1 |  |  |  |  | ✓ | S=0°14'41"<br>E=100°32'53" |     | Petunjuk Lokasi Masjid                                                  |
| 115 | 2c  |  |  |     |  |  |  |  | ✓ | S=0°14'41"<br>E=100°32'53" |   | Peringatan Tanjakan Landai                                              |
| 116 |     |  |  | 6a1 |  |  |  |  | ✓ | S=0°14'41"<br>E=100°32'53" |   | Petunjuk Lokasi Masjid                                                  |
| 117 | 4b8 |  |  |     |  |  |  |  | ✓ | S=0°14'42"<br>E=100°32'34" |  | Peringatan Persimpangan Tiga Sisi Kiri (Ditempatkan pada Lengan Minor)  |
| 118 |     |  |  | 6f1 |  |  |  |  | ✓ | S=0°14'42"<br>E=100°32'34" |  | Petunjuk Lokasi Sekolah                                                 |
| 119 | 4b9 |  |  |     |  |  |  |  | ✓ | S=0°14'42"<br>E=100°32'31" |  | Peringatan Persimpangan Tiga Sisi Kanan (Ditempatkan pada Lengan Minor) |
| 120 |     |  |  | 6f1 |  |  |  |  | ✓ | S=0°14'43"<br>E=100°32'30" |  | Petunjuk Lokasi Sekolah                                                 |











|     |    |  |  |     |  |  |  |  |   |                            |                                                                                      |                                                            |
|-----|----|--|--|-----|--|--|--|--|---|----------------------------|--------------------------------------------------------------------------------------|------------------------------------------------------------|
| 121 | 1d |  |  |     |  |  |  |  | ✓ | S=0°14'48"<br>E=100°32'20" |    | Peringatan Tikungan Ganda dengan Tikungan Pertama ke Kanan |
| 122 | 1d |  |  |     |  |  |  |  | ✓ | S=0°14'50"<br>E=100°32'22" |    | Peringatan Tikungan Ganda dengan Tikungan Pertama ke Kanan |
| 123 | 1i |  |  |     |  |  |  |  | ✓ | S=0°14'57"<br>E=100°32'22" |    | Peringatan Banyak dengan Tikungan Pertama ke Kiri          |
| 123 | 2a |  |  |     |  |  |  |  | ✓ | S=0°14'58"<br>E=100°32'22" |    | Peringatan Turunan Landai                                  |
| 125 | 2c |  |  |     |  |  |  |  | ✓ | S=0°15'7"<br>E=100°32'10"  |   | Peringatan Tanjakan Landai                                 |
| 126 | 1j |  |  |     |  |  |  |  | ✓ | S=0°15'7"<br>E=100°32'10"  |  | Peringatan Banyak dengan Tikungan Pertama ke Kanan         |
| 127 | 1b |  |  |     |  |  |  |  | ✓ | S=0°15'7"<br>E=100°32'8"   |  | Peringatan Tikungan Kanan                                  |
| 128 |    |  |  | 6a1 |  |  |  |  | ✓ | S=0°15'7"<br>E=100°32'10"  |  | Petunjuk Lokasi Mesjid                                     |
| 129 | 1b |  |  |     |  |  |  |  | ✓ | S=0°15'10"<br>E=100°32'7"  |  | Peringatan Tikungan Kanan                                  |
| 130 |    |  |  | 6a1 |  |  |  |  | ✓ | S=0°15'10"<br>E=100°32'7"  |  | Petunjuk Lokasi Mesjid                                     |











|     |    |  |  |     |  |  |  |  |   |                         |                                                                                     |                                                            |
|-----|----|--|--|-----|--|--|--|--|---|-------------------------|-------------------------------------------------------------------------------------|------------------------------------------------------------|
| 131 | 1c |  |  |     |  |  |  |  | ✓ | S=0°15'10" E=100°32'7"  |   | Peringatan Tikungan Ganda dengan Tikungan Pertama ke Kiri  |
| 132 | 2c |  |  |     |  |  |  |  | ✓ | S=0°15'10" E=100°32'7"  |   | Peringatan Tanjakan Landai                                 |
| 133 | 2a |  |  |     |  |  |  |  | ✓ | S=0°15'12" E=100°32'2"  |   | Peringatan Turunan Landai                                  |
| 134 | 1d |  |  |     |  |  |  |  | ✓ | S=0°15'22" E=100°32'2"  |   | Peringatan Tikungan Ganda dengan Tikungan Pertama ke Kanan |
| 135 |    |  |  | 6f1 |  |  |  |  | ✓ | S=0°15'15" E=100°31'58" |   | Petunjuk Lokasi Sekolah                                    |
| 136 |    |  |  | 6f1 |  |  |  |  | ✓ | S=0°15'19" E=100°31'57" |  | Petunjuk Lokasi Sekolah                                    |
| 137 | 1a |  |  |     |  |  |  |  | ✓ | S=0°15'20" E=100°31'57" |  | Peringatan Tikungan ke Kiri                                |
| 138 | 1b |  |  |     |  |  |  |  | ✓ | S=0°15'22" E=100°31'55" |  | Peringatan Tikungan ke Kanan                               |
| 139 | 1a |  |  |     |  |  |  |  | ✓ | S=0°15'24" E=100°31'50" |  | Peringatan Tikungan ke Kiri                                |
| 140 | 1b |  |  |     |  |  |  |  | ✓ | S=0°15'25" E=100°31'48" |  | Peringatan Tikungan ke Kanan                               |











|     |     |  |  |  |  |  |  |  |   |                            |                                                                                      |                                                                         |
|-----|-----|--|--|--|--|--|--|--|---|----------------------------|--------------------------------------------------------------------------------------|-------------------------------------------------------------------------|
| 141 | 1c  |  |  |  |  |  |  |  | ✓ | S=0°15'23"<br>E=100°31'39" |    | Peringatan T kungan Ganda dengan T kungan Pertama ke Kiri               |
| 142 | 1c  |  |  |  |  |  |  |  | ✓ | S=0°15'22"<br>E=100°31'34" |    | Peringatan T kungan Ganda dengan T kungan Pertama ke Kiri               |
| 143 | 4b8 |  |  |  |  |  |  |  | ✓ | S=0°15'21"<br>E=100°31'34" |    | Peringatan Persimpangan Tiga Sisi Kiri (Ditempatkan pada Lengan Minor)  |
| 144 | 4b9 |  |  |  |  |  |  |  | ✓ | S=0°15'24"<br>E=100°32'50" |    | Peringatan Persimpangan Tiga Sisi Kanan (Ditempatkan pada Lengan Minor) |
| 145 |     |  |  |  |  |  |  |  | ✓ | S=0°15'25"<br>E=100°31'48" |   | Petunjuk Lokasi Mesjid                                                  |
| 146 |     |  |  |  |  |  |  |  | ✓ | S=0°15'32"<br>E=100°31'39" |  | Petunjuk Lokasi Mesjid                                                  |
| 147 | 4b8 |  |  |  |  |  |  |  | ✓ | S=0°15'22"<br>E=100°31'34" |  | Peringatan Persimpangan Tiga Sisi Kiri (Ditempatkan pada Lengan Minor)  |
| 148 | 4b9 |  |  |  |  |  |  |  | ✓ | S=0°15'21"<br>E=100°31'34" |  | Peringatan Persimpangan Tiga Sisi Kanan (Ditempatkan pada Lengan Minor) |
| 149 |     |  |  |  |  |  |  |  | ✓ | S=0°15'21"<br>E=100°31'30" |  | Petunjuk Lokasi Mesjid                                                  |
| 150 |     |  |  |  |  |  |  |  | ✓ | S=0°15'19"<br>E=100°31'23" |  | Petunjuk Lokasi Mesjid                                                  |
























| No  | Jenis       |    |     |     |   | Posisi    |               |           | Koordinat | Foto | Keterangan              |                                                                                      |                                                                         |
|-----|-------------|----|-----|-----|---|-----------|---------------|-----------|-----------|------|-------------------------|--------------------------------------------------------------------------------------|-------------------------------------------------------------------------|
|     | Tabel Rambu |    |     |     |   | Guardrail | Cermin Tikung | Beliniato |           |      |                         | Kiri                                                                                 | Kanan                                                                   |
|     | I           | II | III | IV  | V |           |               |           |           |      |                         |                                                                                      |                                                                         |
| 151 | 4b8         |    |     |     |   |           |               |           | ✓         |      | S=0°15'18" E=100°31'19" |    | Peringatan Persimpangan Tiga Sisi Kiri (Ditempatkan pada Lengan Minor)  |
| 152 | 4b9         |    |     |     |   |           |               |           | ✓         |      | S=0°15'8" E=100°31'10"  |    | Peringatan Persimpangan Tiga Sisi Kanan (Ditempatkan pada Lengan Minor) |
| 153 |             |    |     | 6f1 |   |           |               |           | ✓         |      | S=0°15'9" E=100°31'7"   |    | Petunjuk Lokasi Sekolah                                                 |
| 154 | 1a          |    |     |     |   |           |               |           | ✓         |      | S=0°14'60" E=100°31'5"  |    | Peringatan Tikungan ke Kiri                                             |
| 155 | 1b          |    |     |     |   |           |               |           | ✓         |      | S=0°14'58" E=100°31'3"  |   | Peringatan Tikungan ke Kanan                                            |
| 156 |             |    |     | 6f1 |   |           |               |           | ✓         |      | S=0°14'57" E=100°31'3"  |  | Petunjuk Lokasi Sekolah                                                 |
| 157 | 1h          |    |     |     |   |           |               |           | ✓         |      | S=0°14'56" E=100°31'2"  |  | Peringatan Tikungan Tajam Ganda dengan Tikungan Pertama ke Kanan        |
| 158 | 1h          |    |     |     |   |           |               |           | ✓         |      | S=0°14'47" E=100°30'54" |  | Peringatan Tikungan Tajam Ganda dengan Tikungan Pertama ke Kanan        |
| 159 | 1c          |    |     |     |   |           |               |           | ✓         |      | S=0°14'46" E=100°30'52" |  | Peringatan Tikungan Ganda dengan Tikungan Pertama ke Kiri               |
| 160 | 1w          |    |     |     |   |           |               |           | ✓         |      | S=0°14'45" E=100°30'50" |  | Peringatan Jembatan                                                     |

|     |    |  |     |  |  |  |   |                         |                         |                                                                                      |                                                           |
|-----|----|--|-----|--|--|--|---|-------------------------|-------------------------|--------------------------------------------------------------------------------------|-----------------------------------------------------------|
| 161 | 1w |  |     |  |  |  |   | ✓                       | S=0°14'44" E=100°30'50" |     | Peringatan Jembatan                                       |
| 162 | 1c |  |     |  |  |  |   | ✓                       | S=0°14'44" E=100°30'50" |    | Peringatan Tikungan Ganda dengan Tikungan Pertama ke Kiri |
| 163 | 1c |  |     |  |  |  | ✓ | S=0°14'45" E=100°30'47" | S=0°14'47" E=100°30'37" |    | Peringatan Tikungan Ganda dengan Tikungan Pertama ke Kiri |
| 164 | 1c |  |     |  |  |  |   | ✓                       | S=0°14'47" E=100°30'37" |    | Peringatan Tikungan Ganda dengan Tikungan Pertama ke Kiri |
| 165 |    |  | 6a1 |  |  |  |   | ✓                       | S=0°14'47" E=100°30'37" |   | Petunjuk Lokasi Mesjid                                    |
| 166 |    |  | 6f1 |  |  |  |   | ✓                       | S=0°14'50" E=100°30'33" |   | Petunjuk Lokasi Sekolah                                   |
| 167 |    |  | 6f1 |  |  |  |   | ✓                       | S=0°14'50" E=100°30'32" |   | Petunjuk Lokasi Sekolah                                   |
| 168 |    |  | 6a1 |  |  |  |   | ✓                       | S=0°14'56" E=100°30'20" |  | Petunjuk Lokasi Mesjid                                    |
| 169 | 1c |  |     |  |  |  |   | ✓                       | S=0°14'54" E=100°30'15" |  | Peringatan Tikungan Ganda dengan Tikungan Pertama ke Kiri |
| 170 | 1c |  |     |  |  |  |   | ✓                       | S=0°14'55" E=100°29'47" |  | Peringatan Tikungan Ganda dengan Tikungan Pertama ke Kiri |

|     |    |  |  |     |  |  |  |   |                         |                                                                                      |                                                            |
|-----|----|--|--|-----|--|--|--|---|-------------------------|--------------------------------------------------------------------------------------|------------------------------------------------------------|
| 171 | 1d |  |  |     |  |  |  | ✓ | S=0°14'54" E=100°29'35" |    | Peringatan Tikungan Ganda dengan Tikungan Pertama ke Kanan |
| 172 | 1d |  |  |     |  |  |  | ✓ | S=0°14'57" E=100°29'32" |    | Peringatan Tikungan Ganda dengan Tikungan Pertama ke Kanan |
| 173 | 1d |  |  |     |  |  |  | ✓ | S=0°14'56" E=100°29'22" |    | Peringatan Tikungan Ganda dengan Tikungan Pertama ke Kanan |
| 174 | 1w |  |  |     |  |  |  | ✓ | S=0°14'56" E=100°29'22" |     | Peringatan Jembatan                                        |
| 175 | 1w |  |  |     |  |  |  | ✓ | S=0°14'59" E=100°29'17" |    | Peringatan Jembatan                                        |
| 176 | 1d |  |  |     |  |  |  | ✓ | S=0°14'59" E=100°29'17" |  | Peringatan Tikungan Ganda dengan Tikungan Pertama ke Kanan |
| 177 | 1d |  |  |     |  |  |  | ✓ | S=0°14'51" E=100°28'58" |  | Peringatan Tikungan Ganda dengan Tikungan Pertama ke Kanan |
| 178 | 1c |  |  |     |  |  |  | ✓ | S=0°14'50" E=100°28'53" |  | Peringatan Tikungan Ganda dengan Tikungan Pertama ke Kiri  |
| 179 |    |  |  | 6a1 |  |  |  | ✓ | S=0°14'49" E=100°28'27" |  | Petunjuk Lokasi Mesjid                                     |
| 180 |    |  |  | 6a1 |  |  |  | ✓ | S=0°14'49" E=100°28'23" |  | Petunjuk Lokasi Mesjid                                     |











|     |     |  |     |  |  |  |  |   |                         |                                                                                      |                                                                         |
|-----|-----|--|-----|--|--|--|--|---|-------------------------|--------------------------------------------------------------------------------------|-------------------------------------------------------------------------|
| 181 | 4b9 |  |     |  |  |  |  | ✓ | S=0°14'47" E=100°28'21" |    | Peringatan Persimpangan Tiga Sisi Kanan (Ditempatkan pada Lengan Minor) |
| 182 |     |  | 6f1 |  |  |  |  | ✓ | S=0°14'47" E=100°28'20" |    | Petunjuk Lokasi Sekolah                                                 |
| 183 | 4b8 |  |     |  |  |  |  | ✓ | S=0°14'46" E=100°28'18" |    | Peringatan Persimpangan Tiga Sisi Kiri (Ditempatkan pada Lengan Minor)  |
| 184 |     |  | 6f1 |  |  |  |  | ✓ | S=0°14'46" E=100°28'18" |    | Petunjuk Lokasi Sekolah                                                 |
| 185 | 1b  |  |     |  |  |  |  | ✓ | S=0°14'25" E=100°28'9"  |   | Peringatan Tikungan ke Kanan                                            |
| 186 | 1a  |  |     |  |  |  |  | ✓ | S=0°14'18" E=100°28'8"  |  | Peringatan Tikungan ke Kiri                                             |
| 187 | 2c  |  |     |  |  |  |  | ✓ | S=0°14'15" E=100°27'48" |  | Peringatan Tanjakan Landai                                              |
| 188 | 2a  |  |     |  |  |  |  | ✓ | S=0°14'14" E=100°27'42" |  | Peringatan Turunan Landai                                               |
| 189 | 4b8 |  |     |  |  |  |  | ✓ | S=0°14'14" E=100°27'42" |  | Peringatan Persimpangan Tiga Sisi Kiri (Ditempatkan pada Lengan Minor)  |
| 190 | 4b9 |  |     |  |  |  |  | ✓ | S=0°14'14" E=100°27'41" |  | Peringatan Persimpangan Tiga Sisi Kanan (Ditempatkan pada Lengan Minor) |

|     |      |  |     |  |  |  |  |   |                         |                                                                                      |                                                                         |
|-----|------|--|-----|--|--|--|--|---|-------------------------|--------------------------------------------------------------------------------------|-------------------------------------------------------------------------|
| 191 | 6c   |  |     |  |  |  |  | ✓ | S=0°14'22" E=100°27'41" |    | Peringatan Banyak Lalu Lintas Pejalan Kaki Anak-anak                    |
| 192 |      |  | 6f1 |  |  |  |  | ✓ | S=0°14'23" E=100°27'41" |    | Petunjuk Lokasi Sekolah                                                 |
| 193 | 8a   |  |     |  |  |  |  | ✓ | S=0°14'23" E=100°27'41" |    | Peringatan                                                              |
| 194 | 4b8  |  |     |  |  |  |  | ✓ | S=0°14'25" E=100°27'42" |    | Peringatan Persimpangan Tiga Sisi Kiri (Ditempatkan pada Lengan Minor)  |
| 195 | 4b9  |  |     |  |  |  |  | ✓ | S=0°14'28" E=100°27'42" |   | Peringatan Persimpangan Tiga Sisi Kanan (Ditempatkan pada Lengan Minor) |
| 196 | 8a   |  |     |  |  |  |  | ✓ | S=0°14'30" E=100°27'43" |  | Peringatan                                                              |
| 197 | 6c   |  |     |  |  |  |  | ✓ | S=0°14'30" E=100°27'43" |  | Peringatan Banyak Lalu Lintas Pejalan Kaki Anak-anak                    |
| 198 | 2a   |  |     |  |  |  |  | ✓ | S=0°14'35" E=100°27'44" |  | Peringatan Turunan Landai                                               |
| 199 | 2a   |  |     |  |  |  |  | ✓ | S=0°14'40" E=100°27'43" |  | Peringatan Turunan Landai                                               |
| 200 | 4b18 |  |     |  |  |  |  | ✓ | S=0°14'42" E=100°27'43" |  | Peringatan Persimpangan Tiga Tipe T (Ditempatkan pada Lengan Minor)     |

| No  | Jenis       |    |     |     |   | Posisi    |               |            |      |       | Koordinat                  | Foto                                                                                 | Keterangan                   |
|-----|-------------|----|-----|-----|---|-----------|---------------|------------|------|-------|----------------------------|--------------------------------------------------------------------------------------|------------------------------|
|     | Tabel Rambu |    |     |     |   | Guardrail | Cermin Tikung | Delimitasi | Kiri | Kanan |                            |                                                                                      |                              |
|     | I           | II | III | IV  | V |           |               |            |      |       |                            |                                                                                      |                              |
| 201 |             |    |     |     |   |           | ✓             |            |      | ✓     | S=0°14'44"<br>E=100°27'44" |    | Cermin Tikung                |
| 202 |             |    |     | 6a1 |   |           |               |            | ✓    |       | S=0°14'44"<br>E=100°27'43" |    | Petunjuk Lokasi Mesjid       |
| 203 |             |    |     | 6f1 |   |           |               |            | ✓    |       | S=0°14'44"<br>E=100°27'43" |    | Petunjuk Lokasi Sekolah      |
| 204 |             |    |     | 6f1 |   |           |               |            |      | ✓     | S=0°14'46"<br>E=100°27'41" |    | Petunjuk Lokasi Sekolah      |
| 205 |             |    |     | 6a1 |   |           |               |            |      | ✓     | S=0°14'46"<br>E=100°27'41" |   | Petunjuk Lokasi Mesjid       |
| 206 |             |    |     | 6b2 |   |           |               |            | ✓    |       | S=0°14'48"<br>E=100°27'38" |  | Petunjuk Lokasi Puskesmas    |
| 207 |             |    |     | 6b2 |   |           |               |            |      | ✓     | S=0°14'50"<br>E=100°27'35" |  | Petunjuk Lokasi Puskesmas    |
| 208 | 2c          |    |     |     |   |           |               |            | ✓    |       | S=0°14'53"<br>E=100°27'30" |  | Peringatan Tanjakan Landai   |
| 209 | 1b          |    |     |     |   |           |               |            | ✓    |       | S=0°14'53"<br>E=100°27'30" |  | Peringatan Tikungan ke Kanan |
| 210 | 1b          |    |     |     |   |           |               |            | ✓    |       | S=0°15'1"<br>E=100°27'23"  |  | Peringatan Tikungan ke Kanan |
| 211 | 2a          |    |     |     |   |           |               |            |      | ✓     |                            |  | Peringatan Turunan Landai    |

# Kecamatan Kapur IX

## Ruas Jalan Lubuk Alai - Trans Lubuk Alai

| No | Jenis       |     |    |   |           | Posisi        |            | Koordinat | Foto                       | Keterangan                                                                          |                                                                                     |                                                                        |
|----|-------------|-----|----|---|-----------|---------------|------------|-----------|----------------------------|-------------------------------------------------------------------------------------|-------------------------------------------------------------------------------------|------------------------------------------------------------------------|
|    | Tabel Rambu |     |    |   |           | Kiri          | Kanan      |           |                            |                                                                                     |                                                                                     |                                                                        |
| I  | II          | III | IV | V | Guardrail | Cermin Tikung | Deliniator |           |                            |                                                                                     |                                                                                     |                                                                        |
| 1  | 1w          |     |    |   |           |               |            | ✓         | S=0°11'14"<br>E=100°35'8"  |    | Peringatan Jembatan                                                                 |                                                                        |
| 2  | 4b18        |     |    |   |           |               |            |           | ✓                          | S=0°11'13"<br>E=100°35'9"                                                           |    | Peringatan Persimpangan Tiga Tipe T (Ditempatkan pada Lengan Minor)    |
| 3  | 1w          |     |    |   |           |               |            |           | ✓                          | S=0°11'13"<br>E=100°35'9"                                                           |    | Peringatan Jembatan                                                    |
| 4  | 1a          |     |    |   |           |               |            | ✓         | S=0°11'13"<br>E=100°35'9"  |    | Peringatan Tikungan ke Kiri                                                         |                                                                        |
| 5  | 4b9         |     |    |   |           |               |            | ✓         | S=0°11'13"<br>E=100°35'11" |   | Peringatan Persimpangan Tiga Sisi Kanan (Ditempatkan pada Lengan Minor)             |                                                                        |
| 6  | 1b          |     |    |   |           |               |            |           | ✓                          | S=0°11'13"<br>E=100°35'11"                                                          |  | Peringatan Tikungan ke Kanan                                           |
| 7  | 4b8         |     |    |   |           |               |            |           | ✓                          | S=0°11'14"<br>E=100°35'12"                                                          |  | Peringatan Persimpangan Tiga Sisi Kiri (Ditempatkan pada Lengan Minor) |
| 8  | 1j          |     |    |   |           |               |            | ✓         | S=0°11'14"<br>E=100°35'12" |  | Peringatan Banyak Tikungan dengan Tikungan Pertama ke Kanan                         |                                                                        |
| 9  | 1b          |     |    |   |           |               |            | ✓         | S=0°11'15"<br>E=100°35'12" |  | Peringatan Tikungan ke Kanan                                                        |                                                                        |
| 10 | 2b          |     |    |   |           |               |            |           | ✓                          | S=0°11'18"<br>E=100°35'19"                                                          |  | Peringatan Turunan Curam                                               |
| 11 | 1j          |     |    |   |           |               |            |           | ✓                          | S=0°11'18"<br>E=100°35'19"                                                          |  | Peringatan Banyak Tikungan dengan Tikungan Pertama ke Kanan            |

# Kecamatan Kapur IX








## Ruas Jalan Pasar Sialang - Kp. Harapan

| No | Jenis       |    |     |    |   | Posisi     |               | Koordinat | Foto | Keterangan                        |                                                                                     |                                                                     |       |
|----|-------------|----|-----|----|---|------------|---------------|-----------|------|-----------------------------------|-------------------------------------------------------------------------------------|---------------------------------------------------------------------|-------|
|    | Tabel Rambu |    |     |    |   | Guardrai I | Cermín Tikung |           |      |                                   | Deliniator                                                                          | Kiri                                                                | Kanan |
|    | I           | II | III | IV | V |            |               |           |      |                                   |                                                                                     |                                                                     |       |
| 1  | 4b18        |    |     |    |   |            |               |           | ✓    | S=0°14'27.30"<br>E=100°33'41.49"  |    | Peringatan Persimpangan Tiga Tipe T (Ditempatkan pada Lengan Minor) |       |
| 2  | 8a          |    |     |    |   |            |               |           | ✓    | S=0°14'27.54"<br>E=100°27'38.57"  |    | Peringatan                                                          |       |
| 3  | 2c          |    |     |    |   |            |               | ✓         |      | S=0°14'28.64"<br>E=100°27'27.84"  |    | Peringatan Tanjak Landai                                            |       |
| 4  | 2a          |    |     |    |   |            |               |           | ✓    | S=0°14'27.74"<br>E=100°27'23.142" |   | Peringatan Turunan Landai                                           |       |
| 5  | 4b18        |    |     |    |   |            |               |           | ✓    | S=0°14'27.64"<br>E=100°27'21.90"  |  | Peringatan Persimpangan Tiga Tipe T (Ditempatkan pada Lengan Minor) |       |



# Kecamatan Kapur IX

## Ruas Jalan Pasar Usang M. Paiti - Polsek Kapur IX

| No | Jenis       |    |     |     |   | Posisi |       | Koordinat                        | Foto                                                                                | Keterangan                                                             |
|----|-------------|----|-----|-----|---|--------|-------|----------------------------------|-------------------------------------------------------------------------------------|------------------------------------------------------------------------|
|    | Tabel Rambu |    |     |     |   | Kiri   | Kanan |                                  |                                                                                     |                                                                        |
|    | I           | II | III | IV  | V |        |       |                                  |                                                                                     |                                                                        |
| 1  |             |    |     | 6f1 |   |        | ✓     | S=0°14'31.47"<br>E=100°33'19.84" |    | Petunjuk Lokasi Sekolah                                                |
| 2  |             |    |     | 6f1 |   |        |       | S=0°14'31.95"<br>E=100°33'17.71" |    | Petunjuk Lokasi Sekolah                                                |
| 3  |             |    |     | 6b2 |   |        | ✓     | S=0°14'37.75"<br>E=100°33'1.22"  |    | Petunjuk Lokasi Puskesmas                                              |
| 4  |             |    |     | 6f1 |   |        | ✓     | S=0°14'38.09"<br>E=100°33'0.045" |   | Petunjuk Lokasi Sekolah                                                |
| 5  |             |    |     | 6f1 |   |        |       | S=0°14'39.31"<br>E=100°32'56.68" |  | Petunjuk Lokasi Sekolah                                                |
| 6  |             |    |     | 6b2 |   |        |       | S=0°14'39.37"<br>E=100°32'56.22" |  | Petunjuk Lokasi Puskesmas                                              |
| 7  | 4b8         |    |     |     |   |        | ✓     | S=0°14'39.98"<br>E=100°32'54.58" |  | Peringatan Persimpangan Tiga Sisi Kiri (Ditempatkan pada Lengan Minor) |




## Kecamatan Kapur IX

### Ruas Jalan Koto Bangun - Pasar Baru Koto Bangun

| No | Jenis       |    |     |    |   | Posisi |       | Koordinat                       | Foto                                                                                | Keterangan                                                          |
|----|-------------|----|-----|----|---|--------|-------|---------------------------------|-------------------------------------------------------------------------------------|---------------------------------------------------------------------|
|    | Tabel Rambu |    |     |    |   | Kiri   | Kanan |                                 |                                                                                     |                                                                     |
|    | I           | II | III | IV | V |        |       |                                 |                                                                                     |                                                                     |
| 1  | 4b18        |    |     |    |   |        | ✓     | S=0°15'5.2"<br>E=100°31'8.3"    |    | Peringatan Persimpangan Tiga Tipe T (Ditempatkan pada Lengan Minor) |
| 2  | 8a          |    |     |    |   |        | ✓     | S=0°15'3.1"<br>E=100°31'11.3"   |    | Peringatan                                                          |
| 3  | 1e          |    |     |    |   |        | ✓     | S=0°15'1.4"<br>E=100°31'14.2"   |    | Peringatan Tikungan Tajam ke Kiri                                   |
| 4  | 1f          |    |     |    |   |        | ✓     | S=0°15'1.28"<br>E=100°31'15.22" |   | Peringatan Tikungan Tajam ke Kanan                                  |
| 5  | 4b18        |    |     |    |   |        | ✓     | S=0°15'3.49"<br>E=100°31'17.93" |  | Peringatan Persimpangan Tiga Tipe T (Ditempatkan pada Lengan Minor) |







## Kecamatan Kapur IX

### Ruas Jalan Lugu Gambir M. Paiti - Trans M. Paiti

| No | Jenis       |    |     |    |   | Posisi        |                  | Koordinat | Foto | Keterangan                       |                                                                                   |                                                                          |       |
|----|-------------|----|-----|----|---|---------------|------------------|-----------|------|----------------------------------|-----------------------------------------------------------------------------------|--------------------------------------------------------------------------|-------|
|    | Tabel Rambu |    |     |    |   | Guardrai<br>I | Cernin<br>Tikung |           |      |                                  | Deliniator                                                                        | Kiri                                                                     | Kanan |
|    | I           | II | III | IV | V |               |                  |           |      |                                  |                                                                                   |                                                                          |       |
| 1  | 4b5         |    |     |    |   |               |                  |           | ✓    | S=0°14'17.71"<br>E=100°33'3.073" |  | Peringatan Persimpangan Tiga Serong Kanan (Dtempatkan pada Lengan Minor) |       |
| 2  | 2c          |    |     |    |   |               |                  |           | ✓    | S=0°14'17.05"<br>E=100°33'2.91"  |  | Peringatan Tanjakan Landai                                               |       |
| 3  | 2a          |    |     |    |   |               |                  |           | ✓    | S=0°14'12.99"<br>E=100°33'2.36"  |  | Peringatan Turunan Landai                                                |       |












# Kecamatan Kapur IX

## Ruas Jalan SMP 1 Kapur IX - Pasar M. Paiti

| No | Jenis       |    |     |    |   | Posisi |       | Koordinat                          | Foto                                                                                | Keterangan                                                                                                                                                |
|----|-------------|----|-----|----|---|--------|-------|------------------------------------|-------------------------------------------------------------------------------------|-----------------------------------------------------------------------------------------------------------------------------------------------------------|
|    | Tabel Rambu |    |     |    |   | Kiri   | Kanan |                                    |                                                                                     |                                                                                                                                                           |
|    | I           | II | III | IV | V |        |       |                                    |                                                                                     |                                                                                                                                                           |
| 1  | 4b18        |    |     |    |   |        | ✓     | S=0°14'41.266"<br>E=100°32'32.896" |    | Peringatan Persimpangan Tiga Tipe T (Ditempatkan pada Lengan Minor)                                                                                       |
| 2  | 1a          |    |     |    |   |        | ✓     | S=0°14'35.802"<br>E=100°32'32.522" |    | Peringatan Tikungan ke Kiri                                                                                                                               |
| 3  | 1b          |    |     |    |   |        | ✓     | S=0°14'35.141"<br>E=100°32'33.3"   |    | Peringatan Tikungan ke Kanan                                                                                                                              |
| 4  | 8a          |    |     |    |   |        | ✓     | S=0°14'34.071"<br>E=100°32'46.033" |   | Peringatan                                                                                                                                                |
| 5  | 4b1         |    |     |    |   |        | ✓     | S=0°14'33.252"<br>E=100°32'50.799" |  | Peringatan Simpang Empat Prioritas (Ditempatkan pada Lengan Minor)                                                                                        |
| 6  | 1a          |    |     |    |   |        | ✓     | S=0°14'33.208"<br>E=100°32'51.139" |  | Larangan Berjalan Terus karena Wajib Berhenti Sesaat dan/atau Melanjutkan Perjalanan Setelah Dpastikan Selamat dari Konflik Lalu Lintas dari Arah lainnya |











# Kecamatan Kapur IX











## Ruas Jalan Pasar Usang M. Paiti - Polsek Kapur IX











| No | Jenis       |     |     |   |           | Posisi        |            | Koordinat | Foto | Keterangan                         |                                                                                     |                                                                         |
|----|-------------|-----|-----|---|-----------|---------------|------------|-----------|------|------------------------------------|-------------------------------------------------------------------------------------|-------------------------------------------------------------------------|
|    | Tabel Rambu |     |     |   |           | Kiri          | Kanan      |           |      |                                    |                                                                                     |                                                                         |
| I  | II          | III | IV  | V | Guardrail | Cermin Tikung | Deliniator |           |      |                                    |                                                                                     |                                                                         |
| 1  | 4b18        |     |     |   |           |               |            |           | ✓    | S=0°14'44.181"<br>E=100°27'44.354" |    | Peringatan Persimpangan Tiga Tipe T (Ditempatkan pada Lengan Minor)     |
| 2  | 1b          |     |     |   |           |               |            |           | ✓    | S=0°14'44.478"<br>E=100°27'44.742" |    | Peringatan Tikungan ke Kanan                                            |
| 3  | 1a          |     |     |   |           |               |            |           | ✓    | S=0°14'25.755"<br>E=100°27'31.677" |    | Peringatan Tikungan ke Kiri                                             |
| 4  | 2b          |     |     |   |           |               |            |           | ✓    | S=0°14'45.37"<br>E=100°27'54.093"  |    | Peringatan Turunan Curam                                                |
| 5  | 2d          |     |     |   |           |               |            |           | ✓    | S=0°14'45.441"<br>E=100°27'54.275" |   | Peringatan Tanjakan Curam                                               |
| 6  |             |     | 6f1 |   |           |               |            |           | ✓    | S=0°14'47.223"<br>E=100°27'58.029" |  | Petunjuk Lokasi Sekolah                                                 |
| 7  |             |     | 6f1 |   |           |               |            |           | ✓    | S=0°14'49.685"<br>E=100°28'4.901"  |  | Petunjuk Lokasi Sekolah                                                 |
| 8  | 1d          |     |     |   |           |               |            |           | ✓    | S=0°14'52.717"<br>E=100°28'11.633" |  | Peringatan Tikungan Ganda dengan Tikungan Pertama ke Kanan              |
| 9  | 2a          |     |     |   |           |               |            |           | ✓    | S=0°14'52.118"<br>E=100°28'13.8"   |  | Peringatan Turunan Landai                                               |
| 10 | 4b9         |     |     |   |           |               |            |           | ✓    | S=0°14'52.066"<br>E=100°28'13.986" |  | Peringatan Persimpangan Tiga Sisi Kanan (Ditempatkan pada Lengan Minor) |
| 11 | 4b18        |     |     |   |           |               |            |           | ✓    | S=0°14'52.189"<br>E=100°28'15.714" |  | Peringatan Persimpangan Tiga Tipe T (Ditempatkan pada Lengan Minor)     |

# Kecamatan Kapur IX











## Ruas Jalan Lubuk Alai - Koto Lamo

| No | Tabel Rambu |    |     |     |   | Jenis     |               |            | Posisi |       | Koordinat                  | Foto                                                                                | Keterangan                                                          |
|----|-------------|----|-----|-----|---|-----------|---------------|------------|--------|-------|----------------------------|-------------------------------------------------------------------------------------|---------------------------------------------------------------------|
|    | I           | II | III | IV  | V | Guardrail | Cermin Tikung | Deliniator | Kiri   | Kanan |                            |                                                                                     |                                                                     |
|    |             |    |     |     |   |           |               |            |        |       |                            |                                                                                     |                                                                     |
| 1  | 4b18        |    |     |     |   |           |               |            |        | ✓     | S=0°11'43"<br>E=100°34'38" |    | Peringatan Persimpangan Tiga Tipe T (Ditempatkan pada Lengan Minor) |
| 2  |             |    |     | 6f1 |   |           |               |            | ✓      |       | S=0°11'41"<br>E=100°34'37" |    | Petunjuk Lokasi Sekolah                                             |
| 3  |             |    |     | 6f1 |   |           |               |            |        | ✓     | S=0°11'39"<br>E=100°34'35" |    | Petunjuk Lokasi Sekolah                                             |
| 4  | 1a          |    |     |     |   |           |               |            |        | ✓     | S=0°11'37"<br>E=100°34'33" |   | Peringatan Tikungan ke Kiri                                         |
| 5  |             |    |     | 6f1 |   |           |               |            | ✓      |       | S=0°11'38"<br>E=100°34'30" |  | Petunjuk Lokasi Sekolah                                             |
| 6  |             |    |     | 6f1 |   |           |               |            | ✓      |       | S=0°11'29"<br>E=100°34'27" |  | Petunjuk Lokasi Sekolah                                             |
| 7  | 2a          |    |     |     |   |           |               |            |        | ✓     | S=0°11'16"<br>E=100°34'22" |  | Peringatan Turunan Landai                                           |
| 8  | 1i          |    |     |     |   |           |               |            |        | ✓     | S=0°11'16"<br>E=100°34'22" |  | Peringatan Banyak Tikungan dengan Tikungan Pertama ke Kiri          |
| 9  | 2c          |    |     |     |   |           |               |            |        | ✓     | S=0°11'14"<br>E=100°34'22" |  | Peringatan Tanjakan Landai                                          |
| 10 | 2c          |    |     |     |   |           |               |            |        | ✓     | S=0°11'12"<br>E=100°34'22" |  | Peringatan Tanjakan Landai                                          |

|    |    |  |  |   |  |   |   |   |                                               |                                                                                     |                                                             |
|----|----|--|--|---|--|---|---|---|-----------------------------------------------|-------------------------------------------------------------------------------------|-------------------------------------------------------------|
| 11 | 2a |  |  |   |  |   |   | ✓ | $S=0^{\circ}11'7''$<br>$E=100^{\circ}34'19''$ |    | Peringatan Turunan Landai                                   |
| 12 |    |  |  |   |  | ✓ | ✓ |   | $S=0^{\circ}11'8''$<br>$E=100^{\circ}34'14''$ |    |                                                             |
| 13 | 1e |  |  |   |  |   |   | ✓ | $S=0^{\circ}11'8''$<br>$E=100^{\circ}34'13''$ |    | Peringatan Tikungan Tajam ke Kiri                           |
| 14 | 2c |  |  |   |  |   |   | ✓ | $S=0^{\circ}11'8''$<br>$E=100^{\circ}34'11''$ |    | Peringatan Tanjakan Landai                                  |
| 15 | 1j |  |  |   |  |   |   | ✓ | $S=0^{\circ}11'8''$<br>$E=100^{\circ}34'11''$ |    | Peringatan Banyak Tikungan dengan Tikungan Pertama ke Kanan |
| 16 | 1f |  |  |   |  |   |   | ✓ | $S=0^{\circ}11'8''$<br>$E=100^{\circ}34'10''$ |   | Peringatan Tikungan Tajam ke Kanan                          |
| 17 |    |  |  |   |  | ✓ | ✓ |   | $S=0^{\circ}11'7''$<br>$E=100^{\circ}34'10''$ |  |                                                             |
| 18 | 2a |  |  |   |  |   |   | ✓ | $S=0^{\circ}11'5''$ $E=100^{\circ}34'9''$     |  | Peringatan Turunan Landai                                   |
| 19 |    |  |  | ✓ |  |   |   | ✓ | $S=0^{\circ}11'1''$ $E=100^{\circ}34'8''$     |  |                                                             |
| 20 | 2a |  |  |   |  |   |   | ✓ | $S=0^{\circ}11'3''$ $E=100^{\circ}34'8''$     |  | Peringatan Turunan Landai                                   |

|    |    |  |  |  |   |   |  |   |                            |                                                                                     |                                                             |
|----|----|--|--|--|---|---|--|---|----------------------------|-------------------------------------------------------------------------------------|-------------------------------------------------------------|
| 21 | 2c |  |  |  |   |   |  | ✓ | S=0°10'60"<br>E=100°34'2"  |    | Peringatan Tarjakan Landai                                  |
| 22 | 1i |  |  |  |   |   |  | ✓ | S=0°10'55"<br>E=100°33'58" |    | Peringatan Banyak Tikungan dengan Tikungan Pertama ke Kiri  |
| 23 |    |  |  |  |   | ✓ |  | ✓ | S=0°10'52"<br>E=100°33'56" |    |                                                             |
| 24 |    |  |  |  | ✓ |   |  | ✓ | S=0°10'51"<br>E=100°33'54" |    |                                                             |
| 25 |    |  |  |  |   | ✓ |  | ✓ | S=0°10'44"<br>E=100°33'50" |    |                                                             |
| 26 |    |  |  |  |   | ✓ |  | ✓ | S=0°10'41"<br>E=100°33'45" |   |                                                             |
| 27 | 1j |  |  |  |   |   |  | ✓ | S=0°10'32"<br>E=100°33'42" |  | Peringatan Banyak Tikungan dengan Tikungan Pertama ke Kanan |
| 28 |    |  |  |  | ✓ |   |  | ✓ | S=0°10'10"<br>E=100°33'2"  |  |                                                             |
| 29 | 1w |  |  |  |   |   |  | ✓ | S=0°10'3"<br>E=100°32'41"  |  | Peringatan Jembatan                                         |
| 30 | 1w |  |  |  |   |   |  | ✓ | S=0°10'2"<br>E=100°32'40"  |  | Peringatan Jembatan                                         |



|    |      |  |  |   |  |  |  |   |  |                           |                                                                                     |                                                                     |
|----|------|--|--|---|--|--|--|---|--|---------------------------|-------------------------------------------------------------------------------------|---------------------------------------------------------------------|
| 31 | 1w   |  |  |   |  |  |  | ✓ |  | S=0°9'37"<br>E=100°32'31" |    | Peringatan Jembatan                                                 |
| 32 | 1b   |  |  |   |  |  |  | ✓ |  | S=0°9'37"<br>E=100°32'31" |    | Peringatan Tikungan ke Kanan                                        |
| 33 | 1w   |  |  |   |  |  |  | ✓ |  | S=0°9'36"<br>E=100°32'29" |    | Peringatan Jembatan                                                 |
| 34 | 2c   |  |  |   |  |  |  | ✓ |  | S=0°9'37"<br>E=100°32'21" |    | Peringatan Tanjakan Landai                                          |
| 35 | 2a   |  |  |   |  |  |  | ✓ |  | S=0°9'37"<br>E=100°32'18" |    | Peringatan Turunan Landai                                           |
| 36 |      |  |  | ✓ |  |  |  | ✓ |  | S=0°9'40"<br>E=100°32'4"  |   |                                                                     |
| 37 | 4b18 |  |  |   |  |  |  | ✓ |  | S=0°9'11"<br>E=100°31'31" |  | Peringatan Persimpangan T-ga Tipe T (Ditempatkan pada Lengan Minor) |
| 38 | 2a   |  |  |   |  |  |  | ✓ |  | S=0°9'11"<br>E=100°31'29" |  | Peringatan Turunan Landai                                           |
| 39 | 1a   |  |  |   |  |  |  | ✓ |  | S=0°9'11"<br>E=100°31'29" |  | Peringatan Tikungan ke Kiri                                         |
| 40 | 2c   |  |  |   |  |  |  | ✓ |  | S=0°9'11"<br>E=100°31'28" |  | Peringatan Tanjakan Landai                                          |

|    |    |  |  |  |  |   |  |   |                                               |                                                                                    |                                                             |
|----|----|--|--|--|--|---|--|---|-----------------------------------------------|------------------------------------------------------------------------------------|-------------------------------------------------------------|
| 41 | 1b |  |  |  |  |   |  | ✓ | $S=0^{\circ}9'11''$<br>$E=100^{\circ}31'27''$ |   | Peringatan Tikungan ke Kanan                                |
| 42 |    |  |  |  |  | ✓ |  | ✓ | $S=0^{\circ}9'10''$<br>$E=100^{\circ}31'27''$ |   |                                                             |
| 43 | 1i |  |  |  |  |   |  | ✓ | $S=0^{\circ}9'6''$ $E=100^{\circ}31'15''$     |   | Peringatan Banyak Tikungan dengan Tikungan Pertama ke Kiri  |
| 44 | 2a |  |  |  |  |   |  | ✓ | $S=0^{\circ}9'4''$ $E=100^{\circ}30'54''$     |   | Peringatan Turunan Landai                                   |
| 45 | 1j |  |  |  |  |   |  | ✓ | $S=0^{\circ}9'2''$ $E=100^{\circ}31'15''$     |  | Peringatan Banyak Tikungan dengan Tikungan Pertama ke Kanan |

## F. KESIMPULAN DAN SARAN

### 1. INVENTARISASI ALAT FASILITAS KESELAMATAN JALAN

Dari Survey yang dilakukan pada seluruh ruas jalan yang ada di Kabupaten Lima Puluh Kota, maka hasil inventarisasi alat fasilitas keselamatan jalan tersebut dibagi berdasarkan kecamatan yang disurvei, meliputi kecamatan Kapur IX, Pangkalan Koto Baru, dan Situjuh Limo Nagari, hasil data survey sebagai berikut :

- a. Dilaksanakan survey Inventarisasi dan Kebutuhan Fasilitas Keselamatan Jalan pada Ruas Jalan di kecamatan Kapur IX, Pangkalan Koto Baru, dan Situjuh Limo Nagari.
- b. Jumlah Fasilitas Keselamatan Jalan yang terpasang pada ruas jalan yang ada di Kecamatan Kapur IX sejumlah 9 titik dengan klasifikasi :
  - 1) Rambu Peringatan titik, dengan kondisi :
    - a) Pudar 8 titik
  - 2) Rambu Petunjuk 33 titik dengan kondisi :
    - a) Pudar 1 titik
- c. Jumlah Fasilitas Keselamatan Jalan yang terpasang pada ruas jalan yang ada di Kecamatan Pangkalan Koto Baru sejumlah 147 titik dengan klasifikasi :
  - 1) Rambu Peringatan 92 titik dengan kondisi :
    - a) Bagus 70 titik
    - b) Pudar 15 titik
    - c) Rusak 7 titik
  - 2) Rambu Larangan 2 titik dengan kondisi :
    - a) Bagus 1 titik
    - b) Pudar 1 titik
  - 3) Rambu Petunjuk 15 titik dengan kondisi :
    - a) Bagus 13 titik
    - b) Pudar 2 titik
  - 4) Guardrail 22 titik pemasangan dalam kondisi Bagus
  - 5) Deliniator 6 titik pemasangan dalam kondisi Bagus
  - 6) Warning Light 9 titik dengan kondisi
    - a) Bagus 1 titik
    - b) Rusak 8 titik
  - 7) Cermin Tikung 1 titik dengan kondisi Pudar
- d. Jumlah Fasilitas Keselamatan Jalan yang terpasang pada ruas jalan yang ada di Kecamatan Situjuh Limo Nagari sejumlah 147 titik dengan klasifikasi :
  - 8) Rambu Peringatan 92 titik dengan kondisi :
    - d) Bagus 70 titik
    - e) Pudar 15 titik
    - f) Rusak 7 titik
  - 9) Rambu Larangan 2 titik dengan kondisi :
    - c) Bagus 1 titik
    - d) Pudar 1 titik
  - 10) Rambu Petunjuk 15 titik dengan kondisi :
    - c) Bagus 13 titik
    - d) Pudar 2 titik
  - 11) Guardrail 22 titik pemasangan dalam kondisi Bagus

- 12) Deliniator 6 titik pemasangan dalam kondisi Bagus
- 13) Warning Light 9 titik dengan kondisi
  - c) Bagus 1 titik
  - d) Rusak 8 titik
- 14) Cermin Tikung 1 titik dengan kondisi Pudar

## 2. KEBUTUHAN ALAT FASILITAS KESELAMATAN JALAN

Dari Survey yang dilakukan pada seluruh ruas jalan yang ada di Kabupaten Lima Puluh Kota, maka kebutuhan alat fasilitas keselamatan jalan tersebut dibagi berdasarkan kecamatan yang disurvei, meliputi kecamatan Kapur IX, Pangkalan Koto Baru, dan Situjuh Limo Nagari, hasil data kebutuhan sebagai berikut :

- a. Dari hasil survey perlu adanya perbaikan Alat fasilitas Keselamatan Jalan yang sudah terpasang, dan juga penambahan kebutuhan alat fasilitas keselamatan jalan.
- b. Perbaikan Alat Fasilitas Keselamatan Jalan yang terpasang pada ruas jalan sesuai pada data terlampir.
- c. Jumlah Penambahan Kebutuhan Alat fasilitas Keselamatan Jalan pada Kecamatan Kapur IX sejumlah 304 buah dengan klasifikasi :
  - 1) Rambu Peringatan 237 buah
  - 2) Rambu Larangan 1 buah
  - 3) Rambu Petunjuk 49 buah
  - 4) Rambu Pendahulu Petunjuk 4 buah
  - 5) Guardrail 5 paket
  - 6) Cermin tikung 2 buah
  - 7) Deliniator 6 paket
- d. Jumlah Penambahan Kebutuhan Alat fasilitas Keselamatan Jalan pada Kecamatan Pangkalan Koto Baru sejumlah 199 buah dengan klasifikasi :
  - 1) Rambu Peringatan 182 buah
  - 2) Rambu Petunjuk 16 buah
  - 3) Guardrail 1 paket
- e. Jumlah Penambahan Kebutuhan Alat fasilitas Keselamatan Jalan pada Kecamatan Situjuh Limo Nagari sejumlah 199 buah dengan klasifikasi :
  - 4) Rambu Peringatan 182 buah
  - 5) Rambu Petunjuk 16 buah
  - 6) Guardrail 1 paket